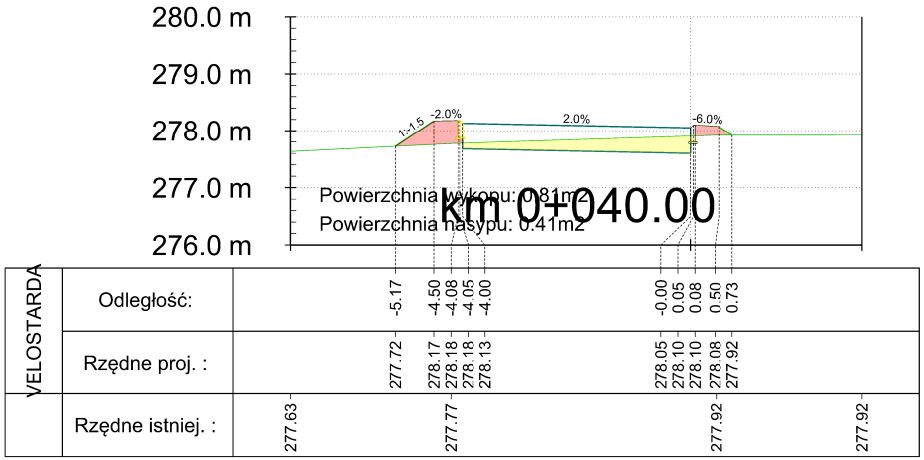
280.0 m
279.0 m
278.0 m
277.0 m
276.0 m
1:1.5
-2.0%
2.0%
-6.0%
Powierzchnia wykopu: 0.81m2
Powierzchnia nasypu: 0.41m2
km 0+040.00
VELOSTARDA
Odległość:
-5.17
-4.50
-4.08
-4.05
-4.00
-0.00
0.05
0.08
0.50
0.73
Rzędne proj. :
277.72
278.17
278.18
278.18
278.13
278.05
278.10
278.10
278.08
277.92
Rzędne istniej. :
277.63
277.77
277.92
277.92

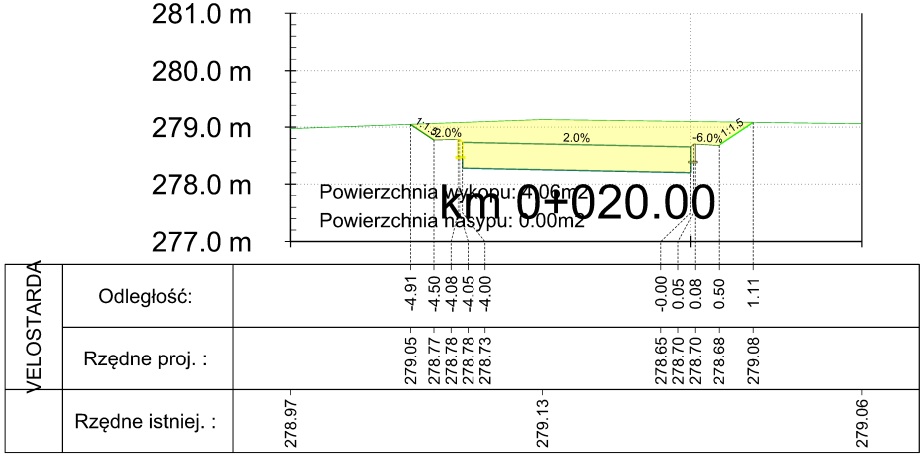
281.0 m
280.0 m
279.0 m
278.0 m
277.0 m
1:1.5
-2.0%
2.0%
-6.0%
1:1.5
Powierzchnia wykopu: 4.06m2
Powierzchnia nasypu: 0.00m2
km 0+020.00
VELOSTARDA
Odległość:
-4.91
-4.50
-4.08
-4.05
-4.00
-0.00
0.05
0.08
0.50
1.11
Rzędne proj. :
279.05
278.77
278.78
278.78
278.73
278.65
278.70
278.70
278.68
279.08
Rzędne istniej. :
278.97
279.13
279.06

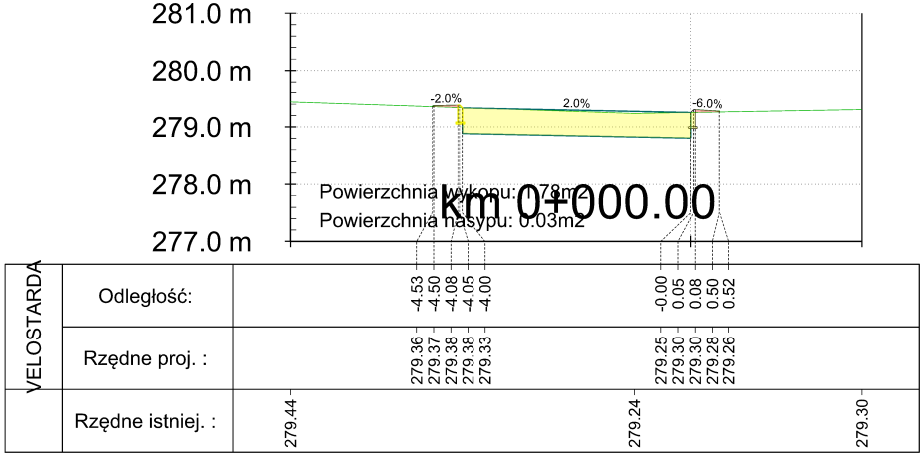
281.0 m
280.0 m
279.0 m
278.0 m
277.0 m
-2.0%
2.0%
-6.0%
Powierzchnia wykopu: 1.78m2
Powierzchnia nasypu: 0.03m2
km 0+000.00
VELOSTARDA
Odległość:
-4.53
-4.50
-4.08
-4.05
-4.00
-0.00
0.05
0.08
0.50
0.52
Rzędne proj. :
279.36
279.37
279.38
279.38
279.33
279.25
279.30
279.30
279.28
279.26
Rzędne istniej. :
279.44
279.24
279.30


279.0 m
278.0 m
277.0 m
276.0 m
275.0 m
VELOSTARDA
Odległość:
Rzędne proj. :
Rzędne istniej. :
276.03


279.0 m
278.0 m
277.0 m
276.0 m
275.0 m
274.0 m
VELOSTARDA
Odległość:
Rzędne proj. :
Rzędne istniej. :
275.95

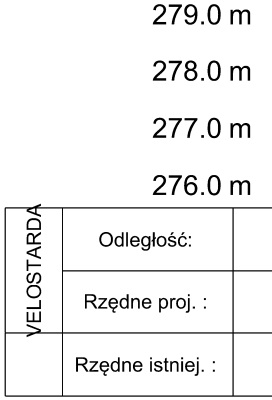
279.0 m
278.0 m
277.0 m
276.0 m
VELOSTARDA
Odległość:
Rzędne proj. :
Rzędne istniej. :

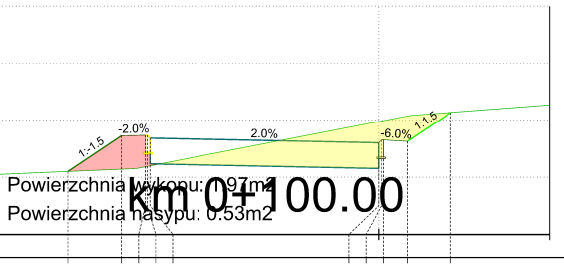
1:-1.5
-2.0%
2.0%
-6.0%
1:1.5

Powierzchnia wykopu: 1.97m2
Powierzchnia nasypu: 0.53m2

km 0+100.00

	-5.44 -4.50 -4.08 -4.05 -4.00 -0.00 0.05 0.08 0.50 1.26
	276.10 276.72 276.73 276.73 276.68 276.60 276.65 276.65 276.63 277.14
	276.15 277.08 277.27

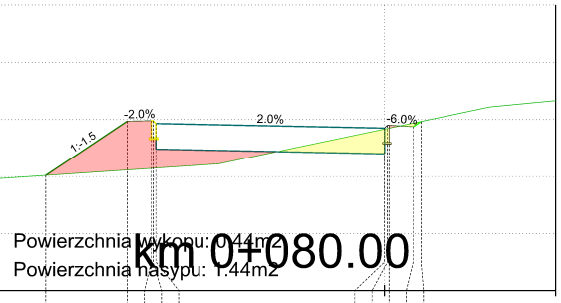

Powierzchnia wykopu: 0.44m2
Powierzchnia nasypu: 1.44m2

km 0+080.00

	-5.93 -4.50 -4.08 -4.05 -4.00 -0.00 0.05 0.08 0.50 0.64
	276.02 276.97 276.98 276.98 276.93 276.85 276.90 276.90 276.88 276.97
	276.22 277.22 277.33

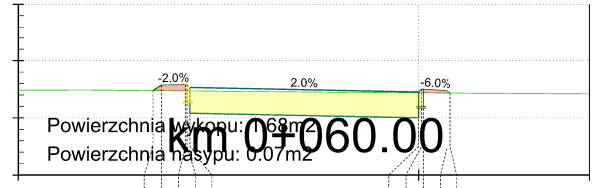

Powierzchnia wykopu: 1.68m2
Powierzchnia nasypu: 0.07m2

km 0+060.00

	-4.65 -4.50 -4.08 -4.05 -4.00 -0.00 0.05 0.08 0.50 0.56
	277.48 277.57 277.58 277.58 277.53 277.45 277.50 277.50 277.48 277.43
	277.48 277.49 277.44 277.42

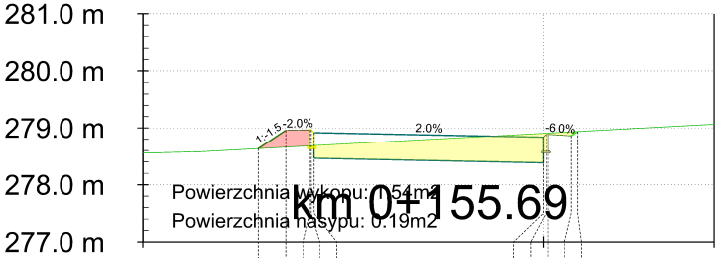
281.0 m
280.0 m
279.0 m
278.0 m
277.0 m
1:-1.5
-2.0%
2.0%
-6.0%

Powierzchnia wykopu: 1.54m2
Powierzchnia nasypu: 0.19m2

km 0+155.69

VELOSTARDA	Odległość:	-4.98 -4.50 -4.08 -4.05 -4.00 0.00 0.05 0.08 0.50 0.61
	Rzędne proj. :	278.63 278.96 278.97 278.97 278.92 278.84 278.89 278.89 278.86 278.94
	Rzędne istniej. :	278.56 278.56 278.58 279.07

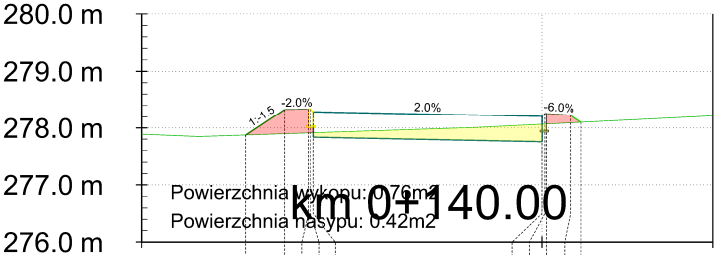
280.0 m
279.0 m
278.0 m
277.0 m
276.0 m
1:-1.5
-2.0%
2.0%
-6.0%

Powierzchnia wykopu: 0.76m2
Powierzchnia nasypu: 0.42m2

km 0+140.00

VELOSTARDA	Odległość:	-5.18 -4.50 -4.08 -4.05 -4.00 -0.00 0.05 0.08 0.50 0.70
	Rzędne proj. :	277.87 278.33 278.34 278.34 278.29 278.21 278.26 278.26 278.23 278.10
	Rzędne istniej. :	277.89 277.85 278.01 278.22

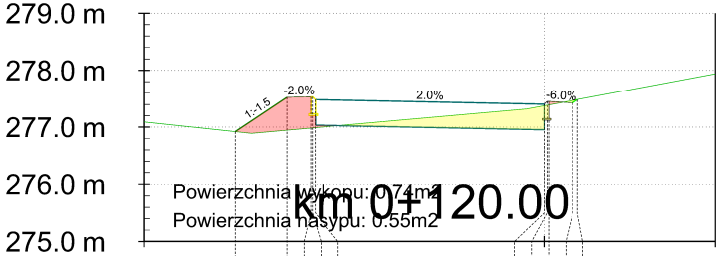
279.0 m
278.0 m
277.0 m
276.0 m
275.0 m
1:-1.5
-2.0%
2.0%
-6.0%

Powierzchnia wykopu: 0.74m2
Powierzchnia nasypu: 0.55m2

km 0+120.00

VELOSTARDA	Odległość:	-5.41 -4.50 -4.08 -4.05 -4.00 -0.00 0.05 0.08 0.50 0.59
	Rzędne proj. :	276.92 277.53 277.53 277.53 277.48 277.40 277.45 277.45 277.43 277.49
	Rzędne istniej. :	277.09 276.89 277.32 277.94

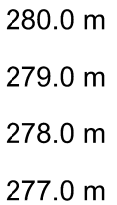
280.0 m
279.0 m
278.0 m
277.0 m

VELOSTARDA	Odległość:
	Rzędne proj. :
	Rzędne istniej. :

od km0+00

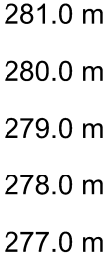
281.0 m
280.0 m
279.0 m
278.0 m
277.0 m

velo2	Odległość:
	Rzędne proj. :
	Rzędne istniej. :

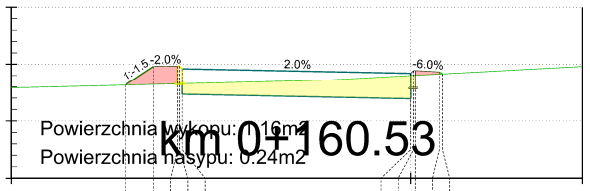

Powierzchnia wykopu: 1.16m2
Powierzchnia nasypu: 0.24m2

km 0+160.53

	-5.00 -4.50 -4.08 -4.05 -4.00 -0.00 0.05 0.08 0.50 0.55
	278.63 278.96 278.97 278.97 278.92 278.84 278.89 278.89 278.86 278.83
	278.58 278.58 278.72 278.96

0.00 do km 0+160.53



Powierzchnia wykopu: 3.51m2
Powierzchnia nasypu: 0.00m2

km 0+000.00

	-5.33 -4.50 -4.08 -4.05 -4.00 0.00 0.07 0.08 0.08 0.12
	279.46 278.91 278.92 278.92 278.87 278.79 278.79 278.49 278.74 278.49
	279.53 279.03 278.85 278.84

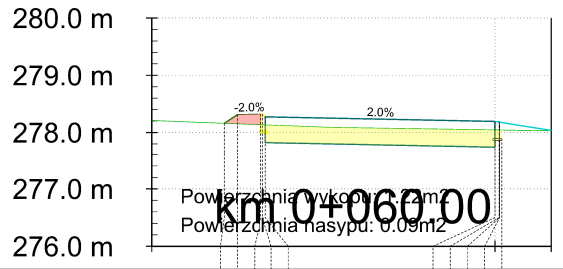
280.0 m
279.0 m
278.0 m
277.0 m
276.0 m
-2.0%
2.0%

Powierzchnia wykopu: 1.22m2
Powierzchnia nasypu: 0.09m2

km 0+060.00

velo2	Odległość:	-4.73 -4.50 -4.08 -4.05 -4.00 -0.00 0.07 0.08 0.08 0.12
	Rzędne proj. :	278.16 278.32 278.32 278.32 278.27 278.19 278.19 277.89 278.14 277.89
	Rzędne istniej. :	278.21 278.17 278.09 278.03


281.0 m
280.0 m
279.0 m
278.0 m
277.0 m
1:1.5
2.0%
2.0%

Powierzchnia wykopu: 4.84m2
Powierzchnia nasypu: 0.00m2

km 0+040.00

velo2	Odległość:	-4.88 -4.50 -4.08 -4.05 -4.00 -0.00 0.07 0.08 0.08 0.12 0.12
	Rzędne proj. :	279.00 278.74 278.75 278.75 278.70 278.62 278.62 278.32 278.57 278.32 278.29
	Rzędne istniej. :	279.05 278.72

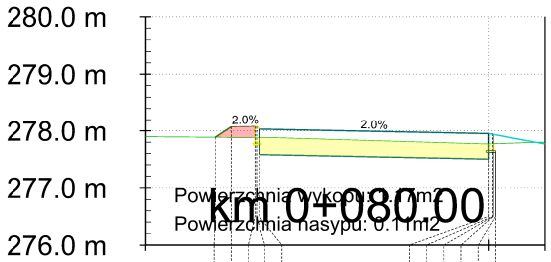
280.0 m
279.0 m
278.0 m
277.0 m
276.0 m
2.0%
2.0%

Powierzchnia wykopu: 1.17m2
Powierzchnia nasypu: 0.11m2

km 0+080.00

velo2	Odległość:	-4.78 -4.50 -4.08 -4.05 -4.00 -0.00 0.07 0.08 0.08 0.12 0.12
	Rzędne proj. :	277.89 278.07 278.08 278.08 278.03 277.95 277.95 277.65 277.90 277.65 277.62
	Rzędne istniej. :	277.90 277.88 277.77 277.80

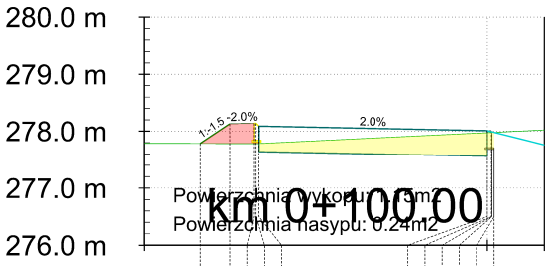
280.0 m
279.0 m
278.0 m
277.0 m
276.0 m
1:-1.5
-2.0%
2.0%

Powierzchnia wykopu: 1.15m2
Powierzchnia nasypu: 0.24m2

km 0+100.00

velo2	Odległość:	-5.02 -4.50 -4.08 -4.05 -4.00 -0.00 0.07 0.08 0.08 0.12 0.12
	Rzędne proj. :	277.78 278.13 278.14 278.14 278.09 278.01 278.01 277.71 277.96 277.71 277.68
	Rzędne istniej. :	277.79 277.78 278.02

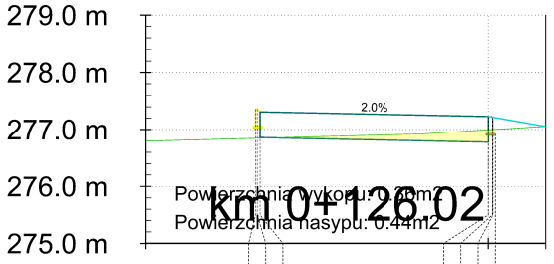
279.0 m
278.0 m
277.0 m
276.0 m
275.0 m
2.0%

Powierzchnia wykopu: 0.36m2
Powierzchnia nasypu: 0.44m2

km 0+126.02

velo2	Odległość:	-4.08 -4.05 -4.00 0.00 0.07 0.08 0.12
	Rzędne proj. :	277.36 277.36 277.31 277.23 277.23 277.18 276.93
	Rzędne istniej. :	276.80 276.92 277.05

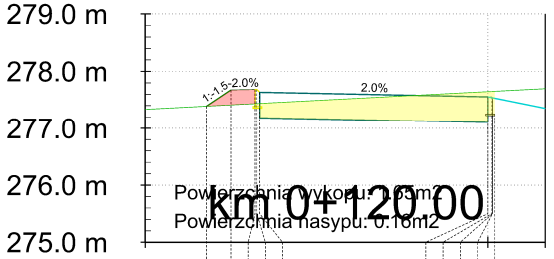
279.0 m
278.0 m
277.0 m
276.0 m
275.0 m
1:-1.5
-2.0%
2.0%

Powierzchnia wykopu: 1.65m2
Powierzchnia nasypu: 0.16m2

km 0+120.00

velo2	Odległość:	-4.93 -4.50 -4.08 -4.05 -4.00 -0.00 0.07 0.08 0.08 0.12
	Rzędne proj. :	277.39 277.68 277.68 277.68 277.63 277.55 277.55 277.25 277.50 277.25
	Rzędne istniej. :	277.33 277.70

od km0+000.00 do km 0+126.02

DROGA1 od km0+000.00 do km 0+168.26

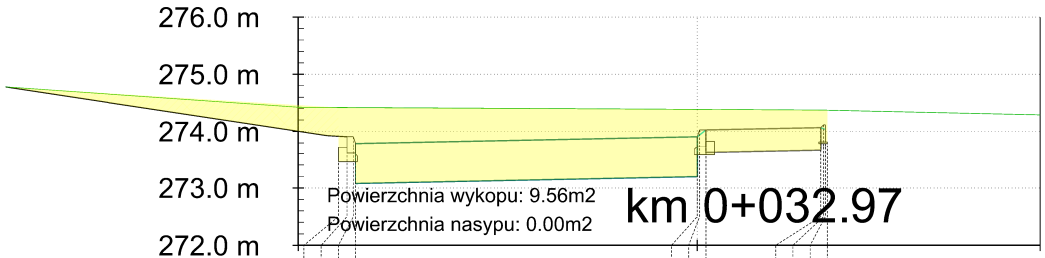
276.0 m
275.0 m
274.0 m
273.0 m
272.0 m

Powierzchnia wykopu: 9.56m2
Powierzchnia nasypu: 0.00m2

km 0+032.97

DROGA1		
	Odległość:	-6.30 -6.15 -6.04 -6.00 0.00 0.04 0.15 2.15 2.20 2.23 2.27
	Rzędne proj. :	273.71 273.71 273.91 273.79 273.91 274.03 274.03 274.07 274.12 274.12 273.82
	Rzędne istniej. :	274.42 274.38 274.37 274.29

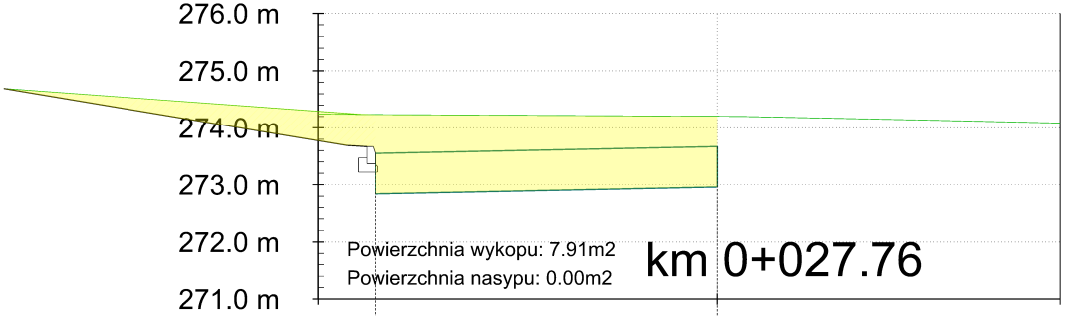
276.0 m
275.0 m
274.0 m
273.0 m
272.0 m
271.0 m

Powierzchnia wykopu: 7.91m2
Powierzchnia nasypu: 0.00m2

km 0+027.76

DROGA1		
	Odległość:	-6.00 0.00
	Rzędne proj. :	273.55 273.67
	Rzędne istniej. :	274.24 274.23 274.20 274.13 274.08

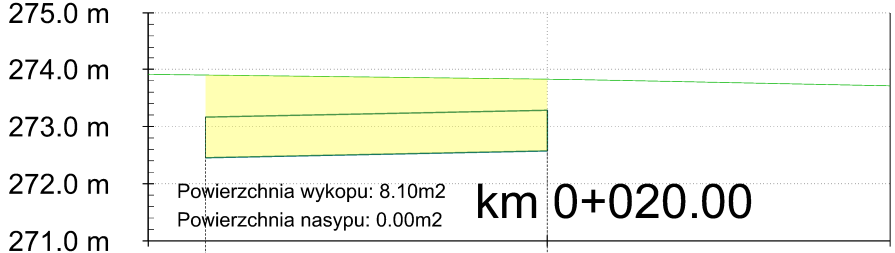
275.0 m
274.0 m
273.0 m
272.0 m
271.0 m

Powierzchnia wykopu: 8.10m2
Powierzchnia nasypu: 0.00m2

km 0+020.00

DROGA1		
	Odległość:	-6.00 0.00
	Rzędne proj. :	273.16 273.28
	Rzędne istniej. :	273.91 273.82 273.79 273.71

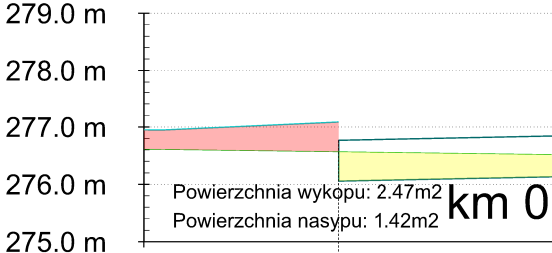
279.0 m
278.0 m
277.0 m
276.0 m
275.0 m

Powierzchnia wykopu: 2.47m2
Powierzchnia nasypu: 1.42m2

km 0

DROGA1		
	Odległość:	-6.00
	Rzędne proj. :	276.77
	Rzędne istniej. :	276.61

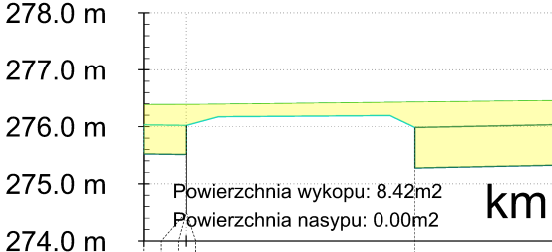
278.0 m
277.0 m
276.0 m
275.0 m
274.0 m

Powierzchnia wykopu: 8.42m2
Powierzchnia nasypu: 0.00m2

km

DROGA1		
	Odległość:	-10.73 -10.00 -10.00 -9.99 -6.00
	Rzędne proj. :	276.03 276.02 276.02 275.51 275.99
	Rzędne istniej. :	276.39 276.39 276.45

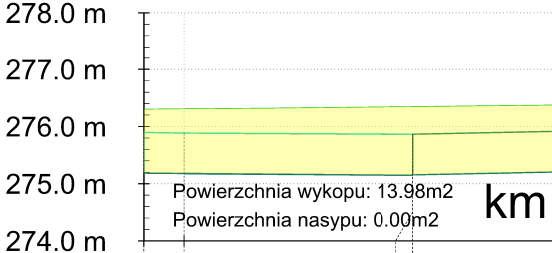
278.0 m
277.0 m
276.0 m
275.0 m
274.0 m

Powierzchnia wykopu: 13.98m2
Powierzchnia nasypu: 0.00m2

km

DROGA1		
	Odległość:	-10.70 -10.00 -6.00 -6.00
	Rzędne proj. :	275.90 275.88 275.86 275.86
	Rzędne istniej. :	276.30 276.31 276.32

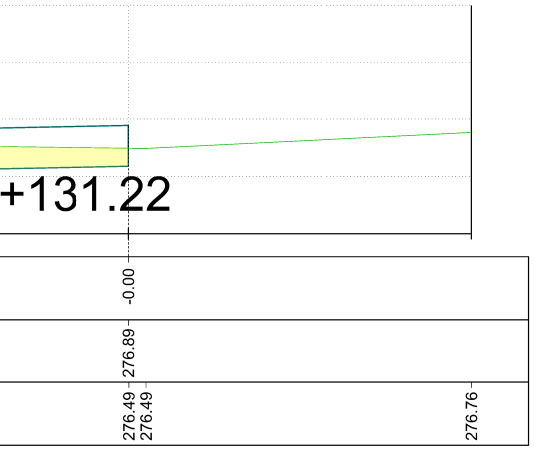
+131.22
-0.00
276.89
276.49
276.49
276.76

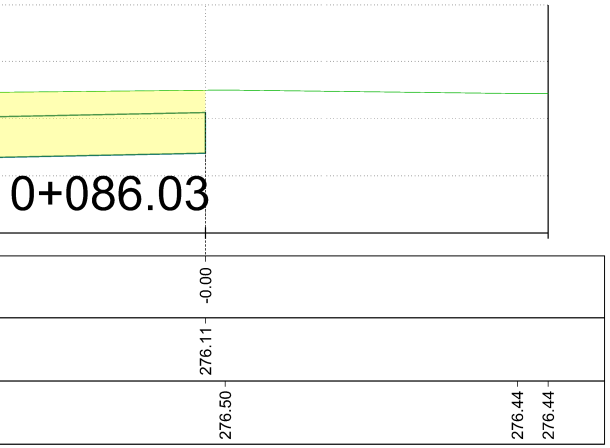
0+086.03
-0.00
276.11
276.50
276.44
276.44

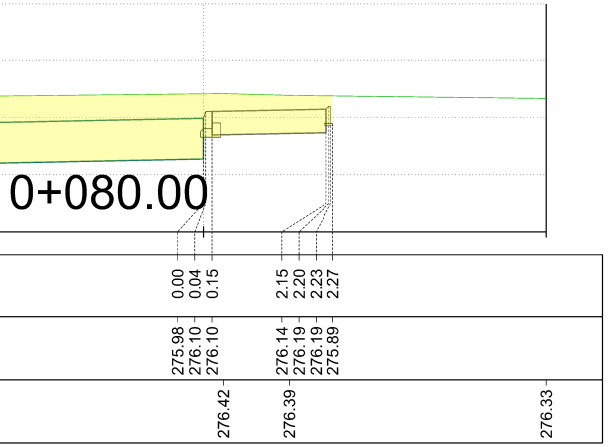
0+080.00
0.00
0.04
0.15
2.15
2.20
2.23
2.27
275.98
276.10
276.10
276.14
276.19
276.19
275.89
276.42
276.39
276.33

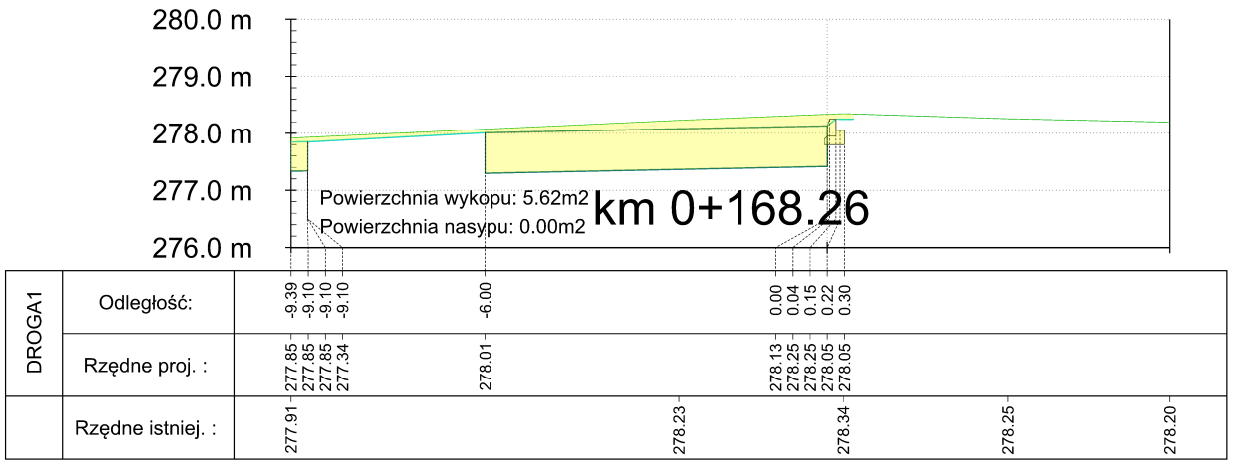
280.0 m
279.0 m
278.0 m
277.0 m
276.0 m
Powierzchnia wykopu: 5.62m2
Powierzchnia nasypu: 0.00m2
km 0+168.26
DROGA1
Odległość:
Rzędne proj. :
Rzędne istniej. :
-9.39
-9.10
-9.10
-9.10
-6.00
0.00
0.04
0.15
0.22
0.30
277.85
277.85
277.85
277.34
278.01
278.13
278.25
278.25
278.05
278.05
277.91
278.23
278.34
278.25
278.20

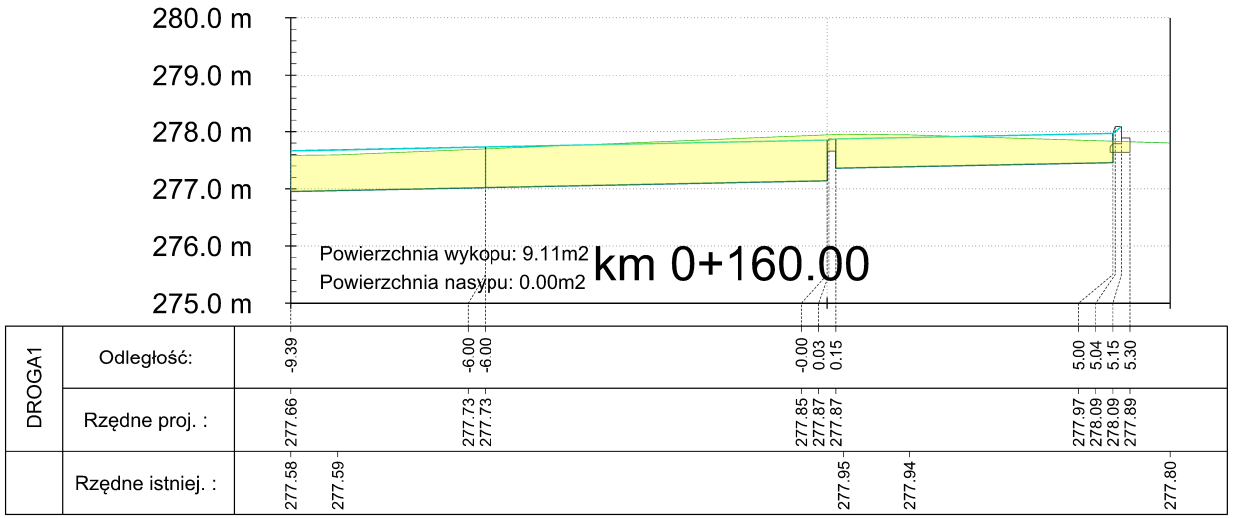
280.0 m
279.0 m
278.0 m
277.0 m
276.0 m
275.0 m
Powierzchnia wykopu: 9.11m2
Powierzchnia nasypu: 0.00m2
km 0+160.00
DROGA1
Odległość:
Rzędne proj. :
Rzędne istniej. :
-9.39
-6.00
-6.00
-0.00
0.03
0.15
5.00
5.04
5.15
5.30
277.66
277.73
277.73
277.85
277.87
277.87
277.97
278.09
278.09
277.89
277.58
277.59
277.95
277.94
277.80


279.0 m
278.0 m
277.0 m
276.0 m
275.0 m
Powierzchnia wykopu: 9.29m2
Powierzchnia nasypu: 0.00m2
km 0+140.00
DROGA1
Odległość:
Rzędne proj. :
Rzędne istniej. :
-9.39
-6.01
-6.00
-6.00
-0.00
0.03
0.15
5.00
5.04
5.15
5.30
277.01
277.06
277.06
277.06
277.18
277.20
277.20
277.30
277.42
277.42
277.22
277.16
277.14
277.13
277.18
277.16

Nr	Data	Zmiany

245-PW-DRO-EA-ROZ-PZ-0044-A1

NUMER PROJEKTU | FAZA PROJEKTU | BRANŻA | OBIEKT | RODZAJ RYSUNKU | POZIOM | NUMER RYSUNKU | NUMER REWIZJI

NAZWA OBIEKTU BUDOWLANEGO

KOMPLEKS SPORTOWY W PIEKARACH ŚLĄSKICH, BUDOWA BASENU ZE SPA I STREFĄ FITNESS, HALI SPORTOWEJ ZE STRZELNICĄ SPORTOWĄ I GARAŻEM PODZIEMNYM WRAZ Z ZAGOSPODAROWANIEM TERENU ORAZ NIEZBĘDNĄ INFRASTRUKTURĄ TECHNICZNĄ PODZIEMNĄ I NAZIEMNĄ

FAZA PROJEKTU

PROJEKT BUDOWLANY

LOKALIZACJA OBIEKTU BUDOWLANEGO

PIEKARY ŚLĄSKIE
UL. SOLIDARNOŚCI

INWESTOR

Gmina Piekary Śląskie

ul. Bytomska 84, 42-940
Piekary Śląskie

GENERALNY PROJEKTANT

jsk architekci | pszczulny & rutz

JSK Architekci Sp. z o.o.
ul. Żwirki i Wigury 18
02-092, Warszawa
tel.: 0048 22 660 30 00
e-mail: jsk@jskarchitekci.pl

PROJEKTANT BRANŻOWY

TRAFFIC SYSTEM Sp. z o.o.

TRAFFIC - SYSTEM Sp. z o.o.
biuro Bytom
ul. Marszałka Józefa Piłsudskiego 53/4
41-902 Bytom
tel.: 664943924
e-mail: biuro@traffic-system.com.pl

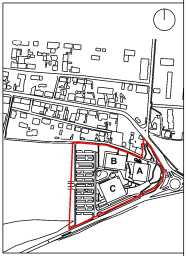

PROJEKTANT **Daniel Chabrowski**	NR UPRAWNIEŃ **525/02**	PODPIS
PROJEKTANT SPRAWDZAJĄCY **Iwona Prokopiak**	NR UPRAWNIEŃ **SLK/9462/PWBD/21**	PODPIS

RYSOWAŁ

Monika Goldman

BRANŻA **Drogowa**	SKALA **1:100** ROZMIAR ARKUSZA	DATA **05.2024**

TYTUŁ RYSUNKU

Przekroje poprzeczne- ciąg pieszo rowerowy I i II , DROGA_1

245-PW-DRO-EA-ROZ-PZ-0064-A1

NUMER PROJEKTU | FAZA PROJEKTU | BRANŻA | OBIEKT | RODZAJ RYSUNKU | POZIOM | NUMER RYSUNKU | NUMER REWIZJI